

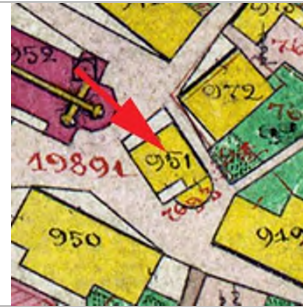
Dornbirn
Kirchgasse 6
Bauparzelle 951



1827 - Negrelliplan
(StAD)



nach einem Gemälde
von Jos Albrich



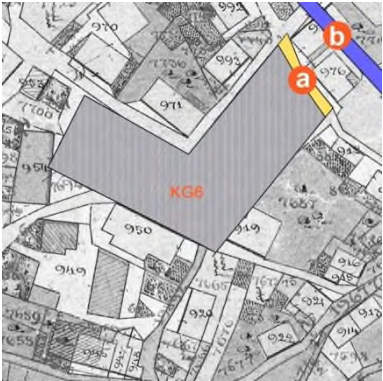
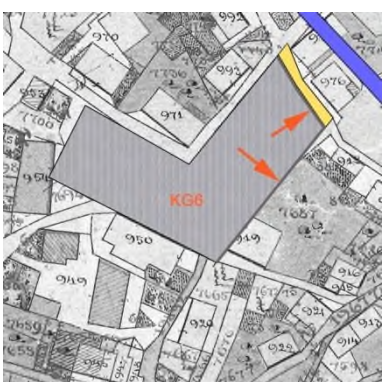
1857 - Katasterplan
(StAD)




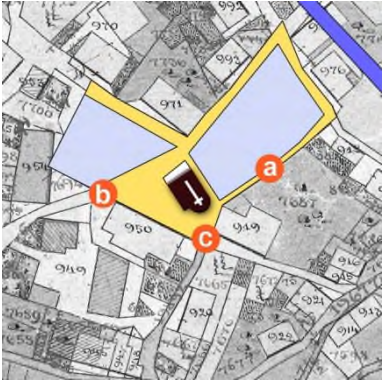
~ 2010

Inhalt:	Seite:
Chronologie	2
Liste der Hausvorstände	9
Familienblätter	10

Kirchgasse 6, Bp. 951/1857

Datum:	Nennung:	
957		<p>Am 21.5.957 übergeben die Brüder Engilbret und Hupreht dem Kloster St. Gallen ihren gesamten Besitz in Dornbirn und erhalten ihn auf Lebenszeit als Lehen zur Bewirtschaftung zurück. Dornbirn wird dadurch geteilt, und zwar in sankt-gallisches Gebiet und in nicht-sankt-gallisches Gebiet.</p> <p>Der Ortsteil "Bei Sankt Sebastian" ist von dieser Teilung nicht betroffen. Kirchgasse/Bp. 951 liegt auf nicht-sankt-gallischem Gebiet und untersteht weiterhin den Udalrichingern (Ulriche).</p> <p>Straßensituation: Das angrenzende Teilstück der heutigen Bergstraße (a) gibt es damals schon. Der Steinebach (b) hat sein Bett in unmittelbarer Nachbarschaft.</p> <p>951: Position Kirchgasse/Bp. 951.</p>
um ~ 1129	Kirchgasse/Bp. 951 untersteht der Grafschaft Bregenz.	
ab ~ 1152	Kirchgasse/Bp. 951 untersteht dem Markgrafen Hugo II. von Tübingen.	
1200-1228	Kirchgasse/Bp. 951 untersteht dem Grafen Hugo II. von Montfort.	
um ~ 1200		<p>Hugo II. von Montfort hat die Feste "Dornborren" erbaut. Sie wird begrenzt durch eine Mauer (Pfeil). Der Ortsteil "Bei Sankt Sebastian" liegt innerhalb dieser Mauer.</p> <p>KG6: Position Kirchgasse/Bp. 951.</p>
1250	Kirchgasse/Bp. 951 untersteht dem Grafen Rudolf von Werdenberg.	
1290	Kirchgasse/Bp. 951 untersteht dem Grafen Hugo II. von Werdenberg.	
1292	Kirchgasse/Bp. 951 untersteht Goswin I. von Ems.	

Kirchgasse 6, Bp. 951/1857

Datum:	Nennung:	
~ 1318	Kirchgasse/Bp. 951 untersteht dem Ritter Ulrich I. von Ems.	-
1365	Kirchgasse/Bp. 951 untersteht dem Halbritter Rudolf II. von Ems	-
1385	Kirchgasse/Bp. 951 untersteht dem Ritter Ulrich III. von Ems.	-
1402	Kirchgasse/Bp. 951 untersteht Hans Ulrich von Ems.	-
1460	Kirchgasse/Bp. 951 untersteht Hans I. und Jakob I. von Ems Ulrich.	-
1465	 <p>Ein Teil der Oberdorferstraße und der Kirchgasse sind inzwischen (auf benachbartem Grund) entstanden:</p> <p>a) Teil der heutigen Oberdorferstraße, b) Teil der heutigen Kirchgasse.</p> <p>KG6: Position Kirchgasse/Bp. 951.</p>	StAD, GdSDI.
1467	 <p>Hans I. und Jakob I. von Ems legen den Grundstein für den Bau der Sebastiankapelle.</p> <p>Im gleichen Zeitraum dürfte die Festungsmauer entfernt worden sein. An ihrer Stelle entsteht auf eigenem Boden:</p> <p>a) das "Korporalsgäsele", weitere entstehen: b) teilweise die Kirchgasse und c) die Zanzenberggasse.</p> <p>Kapelle: Position Kirchgasse/Bp. 951.</p>	-


Kirchgasse 6, Bp. 951/1857

Datum:	Nennung:	
1469	Die neue Kapelle wird eingeweiht.	-
1471	 <p>Die Kaplanei Oberdorf entsteht und damit auch das Kaplanhaus (Pfrundhaus).</p> <p>Kapelle: Position Kirchgasse/Bp. 951.</p>	
16.1.1556	 <p>Nennung: Hans Mochlin (a) zu Dornbirn im Oberdorf gesessen stiftet der ehrwürdigen Frühmesspfründe zu Dornbirn acht Pfund Pfennig ... aus meinem eigenen Haus und Hofstatt und den Reben dabei im Oberdorf bei der Kapelle gelegen. Stoßt oben an das Gässelin (b), zum andern an die Gasse, so bei der Kapelle abergaht (c), unten auch an die Gassen (d) und zu vierten an meinen Bruder Ludwigen Mochlin (e).</p>	VLA, Urk. 8522.
1676-1677	Abbruch und größerer Neubau.	WELTI, Loskauf.

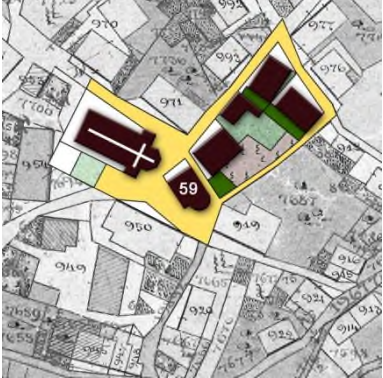
Kirchgasse 6, Bp. 951/1857

Datum:	Nennung:
1785	<div data-bbox="450 304 831 687" data-label="Image"> </div> <div data-bbox="853 304 1592 687" data-label="Text"> <p>Die Kapelle um 1785.</p> </div> <div data-bbox="1603 304 1935 687" data-label="Text"> <p>VLA, Kapellenplan 1785.</p> </div>
1828	<div data-bbox="450 711 831 1094" data-label="Image"> </div> <div data-bbox="853 711 1592 1094" data-label="Text"> <p>Die Kapelle um 1828. Mit dem Bau der Oberdorfer Kirche (St. Sebastian) um 1826/27 verliert die Kapelle ihren eigentlichen Zweck und wird zuerst als Lager und später als Wohnhaus adaptiert.</p> </div> <div data-bbox="1603 711 1935 1094" data-label="Text"> <p>-</p> </div>
1834	<div data-bbox="450 1106 831 1150" data-label="Text"> <p>Das Gebäude scheint in den Steuerbüchern noch nicht auf.</p> </div> <div data-bbox="853 1106 1592 1150" data-label="Text"> <p></p> </div> <div data-bbox="1603 1106 1935 1150" data-label="Text"> <p>StAD, StL. 1790-1734.</p> </div>

Kirchgasse 6, Bp. 951/1857

Datum:	Nennung:																																																												
1838		Türstein: 1838 LU [Lorenz Ulmer, * 21.3.1780]				-																																																							
1857	<p>Bewohnerschaft um 1857, HNr. 59:</p> <table border="1"> <thead> <tr> <th data-bbox="450 738 846 762">Name:</th> <th data-bbox="846 738 1032 762">*</th> <th data-bbox="1032 738 1173 762">+</th> <th data-bbox="1173 738 1339 762">Stand:</th> <th data-bbox="1339 738 1576 762">Beruf:</th> </tr> </thead> <tbody> <tr> <td data-bbox="450 767 846 791">Besitz: Ulmer M. F. Agnes, Kirchg. 5</td> <td data-bbox="846 767 1032 791">20.1.1828</td> <td data-bbox="1032 767 1173 791">22.3.1869</td> <td data-bbox="1173 767 1339 791">ledig</td> <td data-bbox="1339 767 1576 791">-</td> </tr> <tr> <td colspan="5" data-bbox="450 823 1576 847">Bewohner:</td> </tr> <tr> <td data-bbox="450 852 846 876">Rhomberg Hermann</td> <td data-bbox="846 852 1032 876">28.3.1830</td> <td data-bbox="1032 852 1173 876">1.5.1866</td> <td data-bbox="1173 852 1339 876">verheiratet</td> <td data-bbox="1339 852 1576 876">Fabrikant</td> </tr> <tr> <td data-bbox="450 880 846 904">Tschann Anna Maria</td> <td data-bbox="846 880 1032 904">13.3.1834</td> <td data-bbox="1032 880 1173 904">30.4.1867</td> <td data-bbox="1173 880 1339 904">verheiratet</td> <td data-bbox="1339 880 1576 904">Hausfrau</td> </tr> <tr> <td data-bbox="450 909 846 933">Rhomberg Maria Josefa</td> <td data-bbox="846 909 1032 933">15.3.1855</td> <td data-bbox="1032 909 1173 933">8.5.1858</td> <td data-bbox="1173 909 1339 933">ledig</td> <td data-bbox="1339 909 1576 933">-</td> </tr> <tr> <td data-bbox="450 938 846 962">Rhomberg Josefina Agatha</td> <td data-bbox="846 938 1032 962">25.10.1857</td> <td data-bbox="1032 938 1173 962">-</td> <td data-bbox="1173 938 1339 962">ledig</td> <td data-bbox="1339 938 1576 962">-</td> </tr> <tr> <td data-bbox="450 994 846 1018">Reinhart Gottlieb</td> <td data-bbox="846 994 1032 1018">1826</td> <td data-bbox="1032 994 1173 1018">-</td> <td data-bbox="1173 994 1339 1018">verheiratet</td> <td data-bbox="1339 994 1576 1018">Färbermeister</td> </tr> <tr> <td data-bbox="450 1023 846 1046">Mayer Katharina</td> <td data-bbox="846 1023 1032 1046">1827</td> <td data-bbox="1032 1023 1173 1046">-</td> <td data-bbox="1173 1023 1339 1046">verheiratet</td> <td data-bbox="1339 1023 1576 1046">(?)</td> </tr> <tr> <td data-bbox="450 1051 846 1075">Reinhart Wolf</td> <td data-bbox="846 1051 1032 1075">1853</td> <td data-bbox="1032 1051 1173 1075">-</td> <td data-bbox="1173 1051 1339 1075">ledig</td> <td data-bbox="1339 1051 1576 1075">-</td> </tr> <tr> <td data-bbox="450 1080 846 1104">Reinhart Heinrich</td> <td data-bbox="846 1080 1032 1104">1855</td> <td data-bbox="1032 1080 1173 1104">-</td> <td data-bbox="1173 1080 1339 1104">ledig</td> <td data-bbox="1339 1080 1576 1104">-</td> </tr> </tbody> </table>					Name:	*	+	Stand:	Beruf:	Besitz: Ulmer M. F. Agnes, Kirchg. 5	20.1.1828	22.3.1869	ledig	-	Bewohner:					Rhomberg Hermann	28.3.1830	1.5.1866	verheiratet	Fabrikant	Tschann Anna Maria	13.3.1834	30.4.1867	verheiratet	Hausfrau	Rhomberg Maria Josefa	15.3.1855	8.5.1858	ledig	-	Rhomberg Josefina Agatha	25.10.1857	-	ledig	-	Reinhart Gottlieb	1826	-	verheiratet	Färbermeister	Mayer Katharina	1827	-	verheiratet	(?)	Reinhart Wolf	1853	-	ledig	-	Reinhart Heinrich	1855	-	ledig	-	StAD, VZ. 1857.
Name:	*	+	Stand:	Beruf:																																																									
Besitz: Ulmer M. F. Agnes, Kirchg. 5	20.1.1828	22.3.1869	ledig	-																																																									
Bewohner:																																																													
Rhomberg Hermann	28.3.1830	1.5.1866	verheiratet	Fabrikant																																																									
Tschann Anna Maria	13.3.1834	30.4.1867	verheiratet	Hausfrau																																																									
Rhomberg Maria Josefa	15.3.1855	8.5.1858	ledig	-																																																									
Rhomberg Josefina Agatha	25.10.1857	-	ledig	-																																																									
Reinhart Gottlieb	1826	-	verheiratet	Färbermeister																																																									
Mayer Katharina	1827	-	verheiratet	(?)																																																									
Reinhart Wolf	1853	-	ledig	-																																																									
Reinhart Heinrich	1855	-	ledig	-																																																									

Kirchgasse 6, Bp. 951/1857

Datum:	Nennung:																																									
1857		Kirchgasse 6 mit HNr. 59 um 1857.																																								
1869	<p>Bewohnerschaft um 1869, HNr. 59:</p> <table border="1"> <thead> <tr> <th>Name:</th> <th>*</th> <th>+</th> <th>Stand:</th> <th>Beruf:</th> </tr> </thead> <tbody> <tr> <td>Schüle Karl</td> <td>14.10.1805</td> <td>23.4.1871</td> <td>verheiratet</td> <td>k. k. Oberförster</td> </tr> <tr> <td>Greussing Maria Josefa</td> <td>9.7.1822</td> <td>15.5.1898</td> <td>verheiratet</td> <td>Hausfrau</td> </tr> <tr> <td>Schüle Paulina</td> <td>12.1.1854</td> <td>19.9.1910</td> <td>ledig</td> <td>Haushalt</td> </tr> <tr> <td>Schüle Carl</td> <td>4.12.1852</td> <td>-</td> <td>ledig</td> <td>Student</td> </tr> <tr> <td>Schüle Kresenzia</td> <td>6.5.1850</td> <td>30.10.1913</td> <td>ledig</td> <td>Haushalt</td> </tr> <tr> <td>Huber Kresenzia</td> <td>13.8.1842</td> <td>20.6.1919</td> <td>ledig</td> <td>Haushalt</td> </tr> <tr> <td>Huber Josef Dr.</td> <td>1843</td> <td>-</td> <td>ledig</td> <td>Mediziner</td> </tr> </tbody> </table>	Name:	*	+	Stand:	Beruf:	Schüle Karl	14.10.1805	23.4.1871	verheiratet	k. k. Oberförster	Greussing Maria Josefa	9.7.1822	15.5.1898	verheiratet	Hausfrau	Schüle Paulina	12.1.1854	19.9.1910	ledig	Haushalt	Schüle Carl	4.12.1852	-	ledig	Student	Schüle Kresenzia	6.5.1850	30.10.1913	ledig	Haushalt	Huber Kresenzia	13.8.1842	20.6.1919	ledig	Haushalt	Huber Josef Dr.	1843	-	ledig	Mediziner	StAD, VZ. 1869.
Name:	*	+	Stand:	Beruf:																																						
Schüle Karl	14.10.1805	23.4.1871	verheiratet	k. k. Oberförster																																						
Greussing Maria Josefa	9.7.1822	15.5.1898	verheiratet	Hausfrau																																						
Schüle Paulina	12.1.1854	19.9.1910	ledig	Haushalt																																						
Schüle Carl	4.12.1852	-	ledig	Student																																						
Schüle Kresenzia	6.5.1850	30.10.1913	ledig	Haushalt																																						
Huber Kresenzia	13.8.1842	20.6.1919	ledig	Haushalt																																						
Huber Josef Dr.	1843	-	ledig	Mediziner																																						
5.2.1877	Heinrich Ulmer (* 15.9.1847) wurde in Zanzenberggasse 2 geboren, heiratet und ist neuer Hausvorstand in Kirchgasse 6.																																									
1878	Nennung in der Steuererklärung. HNr. 59/1878: <i>Ulmer Heinrich.</i>																																									
1885	Nennung in den Wasserplänen: Ulmer Heinrich (HNr. 7)																																									
1885-1887	Ulmer Heinrich lebt in Marktplatz 1 und stirbt dort am 24.11.1887. Das Haus dürfte danach an Johann Friedrich Salzmann (* 8.1.1826) verkauft worden sein.																																									
5.5.1896	Johann Friedrich Salzmann stirbt. Seine Kinder sind nun Hausvorstand.																																									

Kirchgasse 6, Bp. 951/1857

Datum:	Nennung:	
17.9.1894	Anna Magdalena Ulmer (* 14.10.1872) wurde in Zanzenberggasse 2 geboren und heiratet nach Schlossgasse 19. Ihr Ehemann – Engelbert Luger (* 12.2.1861) – stammt aus Schlossgasse 19 und ist dort Hausvorstand.	
10.11.1897	Luger Engelbert kauft Kirchgasse 6 und zieht um.	VLA, Verfachbuch, f. 7682.
1897	Nennung im Häuserverzeichnis 1897: Besitzer: Salzmann Friedrichs Kinder Besitzer: <i>Luger Engelbert, Maler.</i> Adresse 1897: Kirchgasse 7 Adresse 1857: Oberdorf 59, Bauparzelle 951.	StAD, HV. 1897.
1910	 <p>Adressbuch 1910: Kirchgasse 6 Besitzer: Luger Engelbert.</p>	StAD, AB. 1910.

Hausvorstände ab ~ 1854 bis 1910

Kirchgasse 6

F	von:	bis:	Hausvorstand:	*	+	HNr.	Ehe	Partner:	*	+
-	1469	~ 1835	Pfarre St. Martin	-	-	-	-	-	-	-
-	~ 1854	~ 1869	Ulmer Maria Franziska (Besitzerin)	20.1.1828	22.3.1869	59	-	-	-	-
-	~ 1869	~ 1877	Ulmer Heinrich (Besitzer)	15.9.1847	24.11.1887	1	-	-	-	-
01	~ 1877	~ 1887	Ulmer Heinrich (Besitzer und Bewohner)	15.9.1847	24.11.1887	1	5.2.1877	Schatzmann Anna Maria	25.2.1853	22.3.1936
02	~ 1887	1896	Salzmann Johann Friedrich	8.1.1826	5.5.1896	7	5.4.1853	Salzmann Maria Franziska	23.4.1829	(?)
03	1897	1910	Luger Engelbert	12.5.1861	6.5.1926	-	17.9.1894	Ulmer Anna Magdalena	14.10.1872	12.7.1951

FAMILIENBLATT Nr.

Lebenslauf Ehemann: Ulmer Heinrich

geboren am: 15.9.1847
 in: Zanzenberggasse 2
 sein Vater war: Ulmer Adam (* 16.1.1812)

Lebenslauf Ehefrau: Schatzmann Anna Maria

geboren am: 25.9.1853
 aus: Feldkirch
 ihr Vater war: Schatzmann Andreas (* 23.9.1808)

Ehe um 5.2.1877 nach: Kirchgasse 6

Ehe um 5.2.1877 nach: Kirchgasse 6

Umzug um 1885-1887 nach: Marktplatz 1

Umzug um 1885-1887 nach: Marktplatz 1

Beruf: Eisenhändler
 gestorben am: 24.11.1887
 in: Marktplatz 1
 um: 08.00 Uhr
 an: Morbus Brighti

Beruf: -
 gestorben am: 22.3.1936
 in: -
 um: -
 an: -

Kinder	*	+	HNr.	Ehe HNr.	geht nach	mit	*	+	HNr.
Ulmer Friedrich Karl	23.3.1878	8.8.1921	-	6.6.1904	-	Rathausplatz 4	Spiegel Frieda	3.4.1882	3.4.1935 -
Ulmer Rudolf Johann	10.2.1881	14.1.1915	-	-	-	-	-	-	- -
Ulmer Adam Alfred	24.9.1882	1914	-	-	-	-	-	-	- -
Ulmer Heinrich Lorenz	24.11.1883	-	-	19.9.1910	-	Mozartstraße 16	Zimmermann Ida	11.7.1888	- -
Ulmer Anton Heinrich Josef	8.3.1888	-	-	30.5.1933	-	Rathausplatz 1	Wenig Yvonne Helene	9.4.1911	- -

FAMILIENBLATT Nr.

Lebenslauf Ehemann: Salzmänn Johann Friedrich
 geboren am: 8.1.1826
 in: Wallenmahd
 sein Vater war: Salzmänn Johann Baptist (* 14.12.1798)

Lebenslauf Ehefrau: Salzmänn Maria Franziska
 geboren am: 23.4.1829
 aus: Hatlerdorf
 ihr Vater war: Salzmänn Konrad (* 13.9.1786)

1839: Umzug nach Rohrbach
 Ehe am 5.4.1853 in: Rohrbach

Ehe am 5.4.1853 in: Rohrbach

war um 1869 in: Webergasse 38 (Mittebrunnen)
 war um 1878 in: Webergasse 38

war um 1869 in: Webergasse 38
 war um 1878 in: Webergasse 38

Beruf: Fabrikhaber
 gestorben am: 5.5.1896
 in: Kirchgasse 6
 um: 10.30 Uhr vormittags
 an: Apoplexie cerebri

Beruf: -
 gestorben am: -
 in: -
 um: -
 an: -

Kinder	*	+	HNr.	Ehe	HNr.	geht nach	mit	*	+	HNr.
Salzmänn Maria Katharina	1.10.1853	-	-	-	-	-	-	-	-	-
Salzmänn Karl Julius	10.3.1856	-	-	2.11.1890	-	St. Gallen	Däniken Maria Fanny	30.4.1860	-	-
Salzmänn Franz Arnold	18.4.1857	21.4.1941	-	-	-	-	-	-	-	-
Salzmänn Rudolf	13.10.1858	nach 1897	-	20.4.1899	-	Rudolf	Fenkart Anna Olga	30.8.1870	-	-
Salzmänn Karolina	22.4.1860	31.12.1921	-	-	-	-	-	-	-	-
Salzmänn Augusta	23.3.1862	1909	-	-	-	-	-	-	-	-
Salzmänn Wilhelmina	8.7.1863	nach 1897	-	-	-	-	-	-	-	-

FAMILIENBLATT Nr. 02

Lebenslauf Ehemann: Luger Engelbert
 geboren am: 12.5.1861
 in: Schlossgasse 19
 sein Vater war: Luger Peter (* 22.12.1832)

Lebenslauf Ehefrau: Ulmer Anna Magdalena
 geboren am: 14.10.1872
 in: Zanzenberggasse 2
 ihr Vater war: Ulmer Lorenz (* 18.1.1845)

Ehe am 17.9.1897 nach: Kirchgasse 6

Ehe am 17.9.1897 nach: Kirchgasse 6

Beruf: Maler, Bürgermeister
 gestorben am: 6.5.1926
 in: -
 um: -
 an: -

Beruf: -
 gestorben am: 12.7.1951
 in: -
 um: -
 an: -

Kinder	*	+	HNr.	Ehe HNr.	geht nach	mit	*	+	HNr.
Luger Gabriele Hilda	3.6.1899	14.7.1985	-	5.11.1923	-	Kirchgasse 6	14.10.1895	28.6.1979	-
Luger Maria Reinelde	2.6.1903	-	-	18.10.1932	-	Tschagguns	19.3.1902	14.4.1996	-
Luger Maria Irmengarde	2.2.1905	28.7.1985	-	-	-	-	-	-	-

Abkürzungsverzeichnis

Codenr. Stammt. Emser	Oprießnig, Stammtafel der Emser mit Codenummern.
MF, Jg., H., S..	MONTFORT, Vierteljahresschrift für Geschichte und Gegenwartskunde Vorarlbergs Jahrgang, Heft, Seite.
Schneidmüller	Schneidmüller, Bernd: Die Welfen, Herrschaft und Erinnerung (1819-1252), Kohlhammer 2000
StAD, ..., S.00d.	Stadtarchiv Dornbirn, ..., digitale Seitenangabe.
StAB.	Stadtarchiv Bregenz.
StAD.	Stadtarchiv Dornbirn.
StAD, AB. 1910	Stadtarchiv Dornbirn, Adressbuch 1910.
StAD, AlpBM.	Stadtarchiv Dornbirn, Alpbuch Mörzel.
StAD, AlpBG.	Stadtarchiv Dornbirn, Alpbuch Güntenstall.
StAD, BPP. 1857.	Stadtarchiv Dornbirn, Bauparzellen- und Grundstückprotokolle 1857.
StAD, DS,	Stadtarchiv Dornbirn, Dornbirner Schriften.
StAD, EB.	Stadtarchiv Dornbirn, Ehebuch.
StAD, Fat. 1794	Stadtarchiv Dornbirn, Fatierung 1794 (Steuererklärung).
StAD, Fat. 1878	Stadtarchiv Dornbirn, Fatierung 1878 (Steuererklärung).
StAD, FB.	Stadtarchiv Dornbirn, Familienbuch.
StAD, FBs. 1825-1835	Stadtarchiv Dornbirn, Familienbeschrieb 1825-1835.
StAD, FBs. 1835	Stadtarchiv Dornbirn, Familienbeschrieb 1835.
StAD, FBs. 1857.	Stadtarchiv Dornbirn, Familienbeschrieb ab 1857 (St. Sebastian).
StAD, GB 1.	Stadtarchiv Dornbirn, Gerichtsbuch 1 (1679-1709).
StAD, GB 2.	Stadtarchiv Dornbirn, Gerichtsbuch 2 (1711-1731).
StAD, GB 3.	Stadtarchiv Dornbirn, Gerichtsbuch 3 (1732-1753).
StAD, GB 4.	Stadtarchiv Dornbirn, Gerichtsbuch 4 (1754-1768).
StAD, GB 5.	Stadtarchiv Dornbirn, Gerichtsbuch 5 (1768-1782).
StAD, GB 6.	Stadtarchiv Dornbirn, Gerichtsbuch 5 (1785-1786).
StAD, GdSDI,	Stadtarchiv Dornbirn, Geschichte der Stadt Dornbirn. Von den Anfängen bis zum Loskauf.
StAD, GZR. 1681, f. ...	Stadtarchiv Dornbirn, Geistlicher Zinsrodel 1681, Folio ...
StAD, HV. 1897	Stadtarchiv Dornbirn, Häuserverzeichnis 1897.
StAD, JZB.	Stadtarchiv Dornbirn, Jahrzeitbuch.
StAD, MR.	Stadtarchiv Dornbirn, Melderegister.
StAD, OTF, ...	Stadtarchiv Dornbirn, Ortsteilforschung (Ort), Seite ...
StAD, PU. 1655.	Stadtarchiv Dornbirn, Pfarrurbar 1655.
StAD, RB1.	Stadtarchiv Dornbirn, Ratsbuch 1 (1684-1736).
StAD, RB2.	Stadtarchiv Dornbirn, Ratsbuch 2 (1737-1768).
StAD, RB3.	Stadtarchiv Dornbirn, Ratsbuch 3 (1769-1782).
StAD, SD.OBIO.	Stadtarchiv Dornbirn, Stadt Dornbirn, Ortsbildinventar Oberdorf.
StAD, SF. 1808	Stadtarchiv Dornbirn, Steuerfassion 1808.
StAD, SG.	Stadtarchiv Dornbirn, Schulgerichtsprotokoll.
StAD, SGB.	Stadtarchiv Dornbirn, Schulgerichtsbuch.
StAD, Spec. 1768.	Stadtarchiv Dornbirn, Specification der Häuser am 25. Juni 1768.
StAD, StB. 1715-1767	Stadtarchiv Dornbirn, Steuerbücher 1715 - 1767
StAD, StL. 1790-1834.	Stadtarchiv Dornbirn, Steuerlisten 1790-1834.
StAD, Stpä.	Stadtarchiv Dornbirn, Steuerperäquation
StAD, TB.	Stadtarchiv Dornbirn, Totenbuch.
StAD, UB. 1655.	Stadtarchiv Dornbirn, Oberdorfer Urbar 1655.
StAD, Urk. 406	Stadtarchiv Dornbirn, Urkunde 406.
StAD, VZ. 1857	Stadtarchiv Dornbirn, Volkszählung 1857.
StAD, VZ. 1869	Stadtarchiv Dornbirn, Volkszählung 1869.
StAD, ZG. 1731-1750.	Stadtarchiv Dornbirn, Zeitgerichtsprotokolle 1731-1750.

Vanotti	Johann Nepomuk Vanotti, Geschichte der Grafen von Montfort und von Werdenberg, Lingenhölle & Co- Bregenz 1988
VLA, BSK.	Vorarlberger Landesarchiv, Bayrischer Steuerkataster.
VLA-DI07-0651-1762	Vorarlberger Landesarchiv, Gericht, Landgericht und Bezirksamt Dornbirn (Dornbirn Inventare 1698-1807), Schachtel 7, Akte 651.
VLA, LGD, BA. S ..., Zl.	Vorarlberger Landesarchiv, Landgericht Dornbirn, Bauakt, Schachtel 0000, ..., Zl. ...
VLA, MuRo1621.	Vorarlberger Landesarchiv, Musterrolle 1621.
VLA, OZ.	Vorarlberger Landesarchiv, Liste der Otmarizinser.
VLA, PFM	Vorarlberger Landesarchiv, Pfarrmatriken (Internet 2013).
VLA, UB. Hs 3, ...	Vorarlberger Landesarchiv, Hs 3, Urbar der Herrschaft Hohenems 1. Hälfte 16. Jh.
VLA, UB. 1564,	Vorarlberger Landesarchiv, Zinzendorfer Urbar 1564 (Stockhorner Urbar).
VLA, UB. 1565.	Vorarlberger Landesarchiv, Urbar 1565 des Emser Stammhauses (wie 1530).
VLA, UB. 1605,	Vorarlberger Landesarchiv, Emser Urbar 1605.
VLA, Urk. 8489.	Vorarlberger Landesarchiv, Urkunde 8489.
VLA, VFB, f....	Vorarlberger Landesarchiv, Verfachbuch, folio ...
VLA, ZB. UvE. 1394	Vorarlberger Landesarchiv, Zinsbuch Ulrich von Ems (1394).
WELTI, Loskauf.	LUDWIG WELTI, Der Loskauf Dornbirns von Ems, Ursache des Aufstiegs seit 1771 in: Montfort, Vierteljahresschrift für Geschichte und Gegenwartskunde Vorarlbergs, 23. Jahrgang 1971 / Heft 3
www. LEX.	Lexikon der Stadt Dornbirn (Internet am 17.12.2010) – http://lexikon.dornbirn.at/Dornbirn-Lexikon.3839.0.html

